

Gemeinde Kerns

Teilrevision Stöckalp Melchsee-Frutt Teiländerung Zonenplan Talstation

1 : 5000

Öffentliche Auflage vom 3. September bis 2. Oktober 2010

Von der Gemeindeversammlung beschlossen am

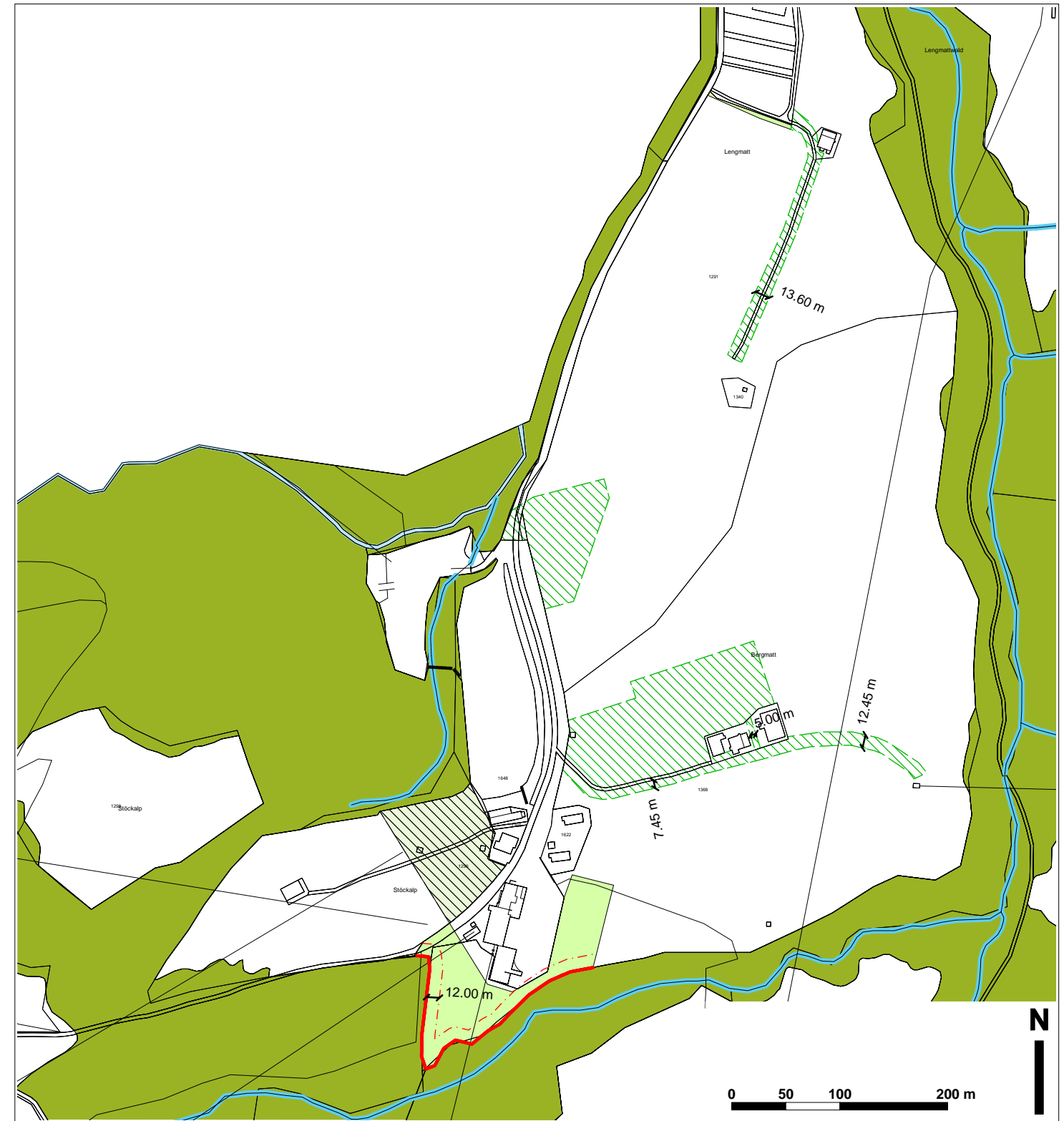
Der Gemeindepräsident:

Der Gemeindegeschreiber:






Vom Regierungsrat mit Entscheid Nr. vom

Datum




Unterschrift



Verbindlicher Planinhalt

-  Einzonung von der Alpwirtschaftszone (AW) bzw. vom Waldareal in die Zone für Sport- und Freizeitanlagen 1 (SF1)
-  Auszonung von der Zone für Sport- und Freizeitanlagen 1 (SF 1) in die Alpwirtschaftszone (AW)
-  Zone für Sport- und Freizeitanlagen 2 (SF2) überlagernd
-  Zone für Sport- und Freizeitanlagen 3 (SF3) überlagernd
-  Baulinie gemäss Beschluss Einwohnergemeinderat vom 30.8.2010

Orientierender Planinhalt

-  statischer Waldrand
-  Wald
-  Gewässer